

Утверждена

(наименование документа об утверждении, включая

наименования органов государственной власти или

органов местного самоуправления, принявших
решение об утверждении схемы или подписавших
соглашение о перераспределении земельных участков)

























от _____ № _____

Схема
расположения земельного участка или земельных участков на кадастровом плане
территории

Условный номер земельного участка: 42:11:0105003:3У1		
Площадь земельного участка: 4854 кв.м.		
Обозначение характерных точек границ	Координаты, м	
	X	Y
1	2	3
1	560191.01	1273322.85
2	560149.78	1273377.66
3	560114.42	1273346.42
4	560096.11	1273329.47
5	560112.31	1273310.64
6	560128.84	1273291.62
7	560141.57	1273275.92

Масштаб: 1:2500

Условные обозначения:

	Государственная граница Российской Федерации		Территория опережающего развития
	Границы между субъектами Российской Федерации		Зоны территориального развития Российской Федерации
	Границы муниципальных образований		Игровая зона
	Границы населённых пунктов		Лесничество
	Кадастровые кварталы		Утвержденный проект межевания территории
	Сооружения		Границы территории, в отношении которой устанавливается публичный сервитут
	Объекты незавершенного строительства		Байкальская природная территория и ее экологические зоны
	Здания		Территория, в отношении которой принято решение о резервировании земель для государственных и муниципальных нужд
	Земельные участки		Образуемые ЗУ
	Зоны с особыми условиями использования территории		
	Территориальная зона		
	Территория объекта культурного наследия		
	Особо охраняемая природная территория		
	Особая экономическая зона		
	Охотничьи угодья		